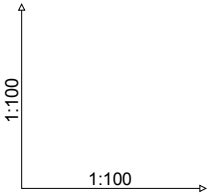

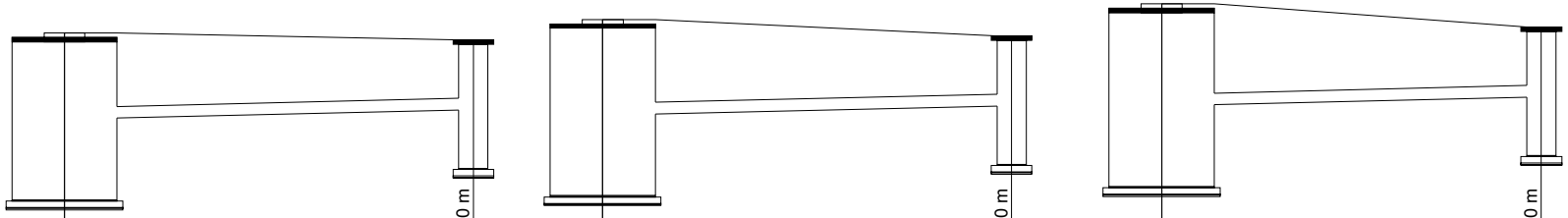

Poziom porównawczy 115,00 m n.p.m.	St. bet.ø1800 chłonna		St. bet.ø500 z osadn. 1,0 m	St. bet.ø1800 chłonna		St. bet.ø500 z osadn. 1,0 m	St. bet.ø1800 chłonna		St. bet.ø500 z osadn. 1,0 m
Rzędna terenu projektowanego	121,60		121,48	121,83		121,55	122,10		121,70
Rzędna dna kanału	120,14		120,28	120,21		120,35	120,37		120,50
Zagłębienie dna kanału [m]	1,46		1,20	1,62		1,20	1,73		1,20
Odległości [m]		7,00			7,00			6,50	
Średnice, materiał / Spadek		PP Ø200 SN8 / 2,0 %			PP Ø200 SN8 / 2,0 %			PP Ø200 SN8 / 2,0 %	
Długość trasy [m]	0,00		7,00	0,00		7,00	0,00		6,50
Zagłębienie dna studzienki	2,86		2,20	3,02		2,20	3,13		2,20
	D1.1		wp1.1	D1.2		wp1.2	D1.3		wp1.3

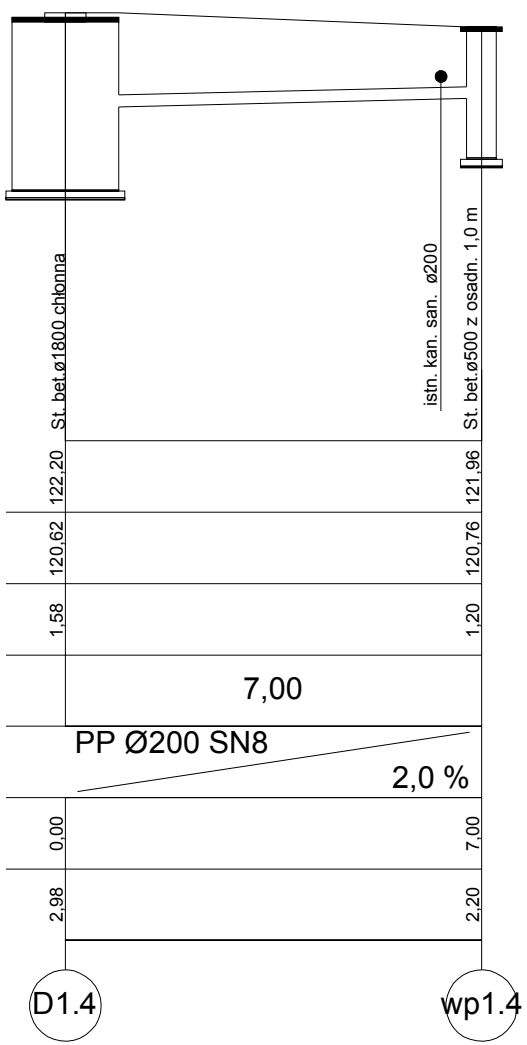
St. bet.ø1800 chłonna
istn. kan. san. ø200
St. bet.ø500 z osadn. 1,0 m
122,20
121,96
120,62
120,76
1,58
1,20
7,00
PP Ø200 SN8
2,0 %
0,00
7,00
2,98
2,20
D1.4
wp1.4

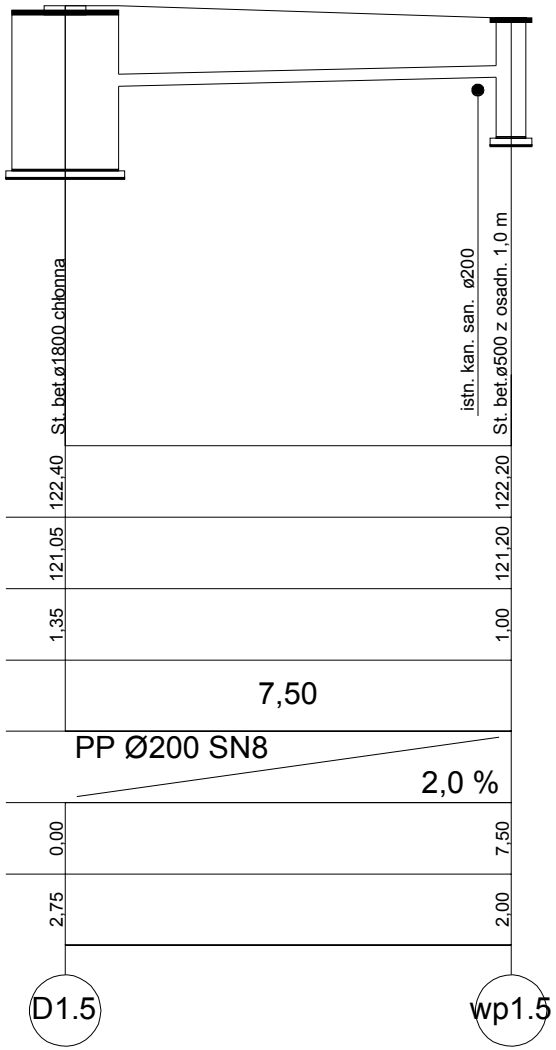
St. bet.ø1800 chłonna
istn. kan. san. ø200
St. bet.ø500 z osadn. 1,0 m
122,40
122,20
121,05
121,20
1,35
1,00
7,50
PP Ø200 SN8
2,0 %
0,00
7,50
2,75
2,00
D1.5
wp1.5

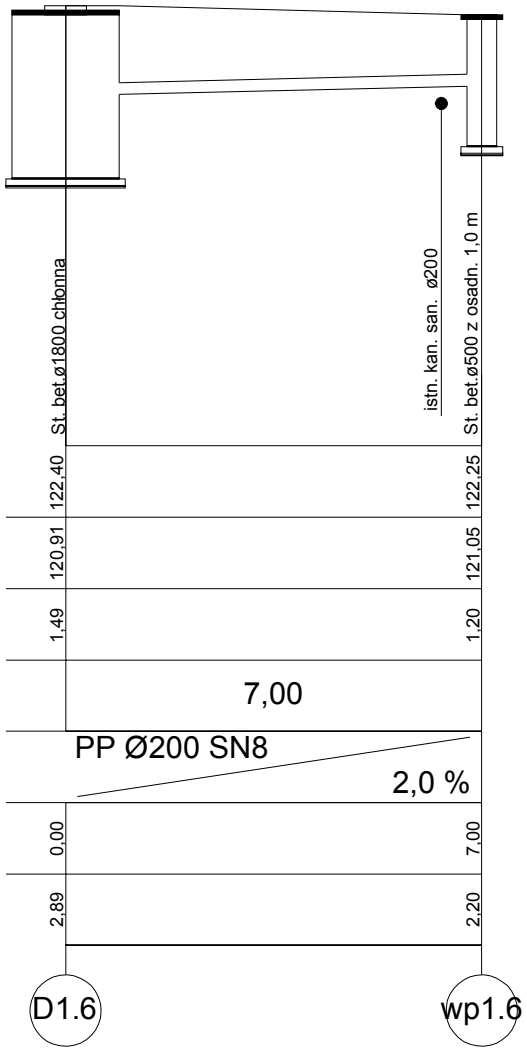
St. bet.ø1800 chłonna
istn. kan. san. ø200
St. bet.ø500 z osadn. 1,0 m
122,40
122,25
120,91
121,05
1,49
1,20
7,00
PP Ø200 SN8
2,0 %
0,00
7,00
2,89
2,20
D1.6
wp1.6

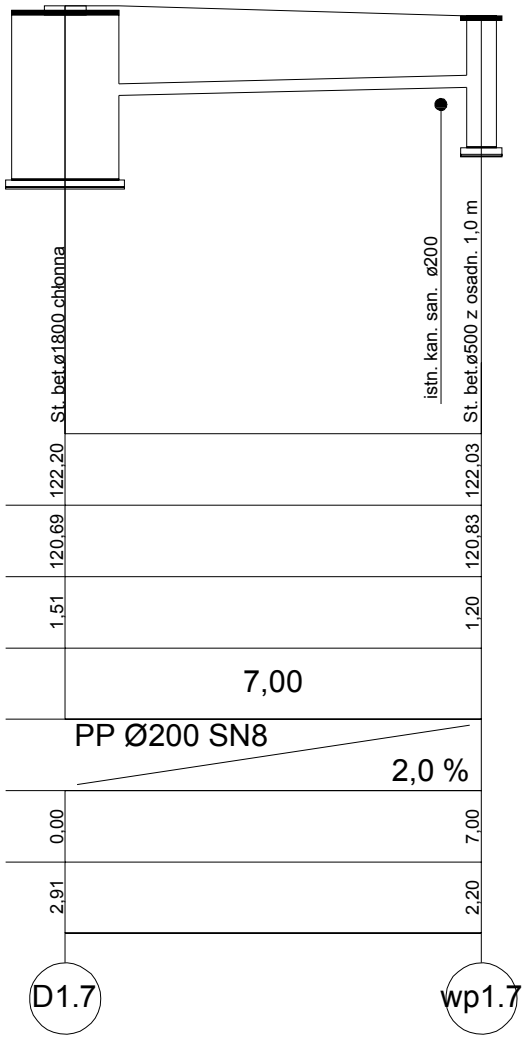
St. bet.ø1800 chłonna
istn. kan. san. ø200
St. bet.ø500 z osadn. 1,0 m
122,20
122,03
120,69
120,83
1,51
1,20
7,00
PP Ø200 SN8
2,0 %
0,00
7,00
2,91
2,20
D1.7
wp1.7

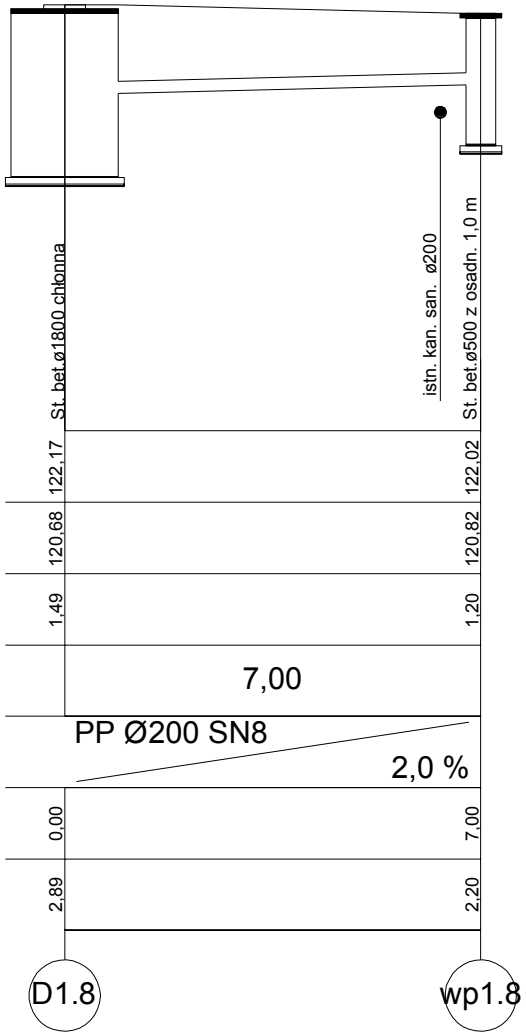
St. bet.ø1800 chłonna
istn. kan. san. ø200
St. bet.ø500 z osadn. 1,0 m
122,17
122,02
120,68
120,82
1,49
1,20
7,00
PP Ø200 SN8
2,0 %
0,00
7,00
2,89
2,20
D1.8
wp1.8

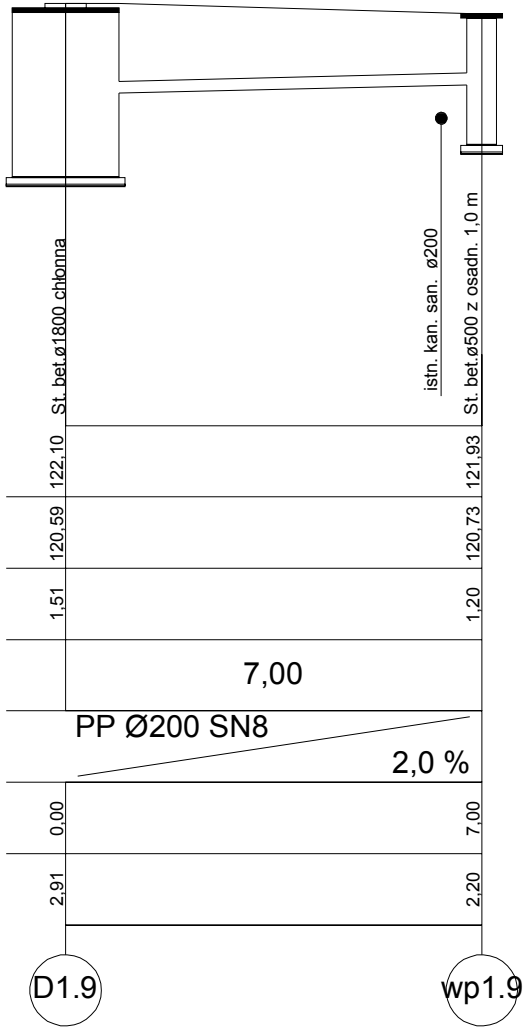
St. bet.ø1800 chłonna
istn. kan. san. ø200
St. bet.ø500 z osadn. 1,0 m
122,10
121,93
120,59
120,73
1,51
1,20
7,00
PP Ø200 SN8
2,0 %
0,00
7,00
2,91
2,20
D1.9
wp1.9

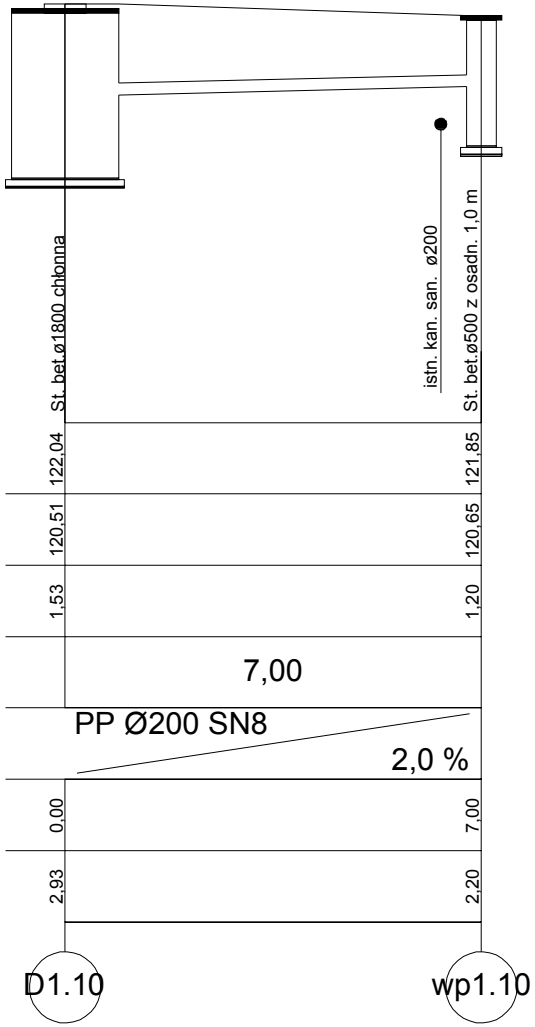
St. bet.ø1800 chłonna
istn. kan. san. ø200
St. bet.ø500 z osadn. 1,0 m
122,04
121,85
120,51
120,65
1,53
1,20
7,00
PP Ø200 SN8
2,0 %
0,00
7,00
2,93
2,20
D1.10
wp1.10

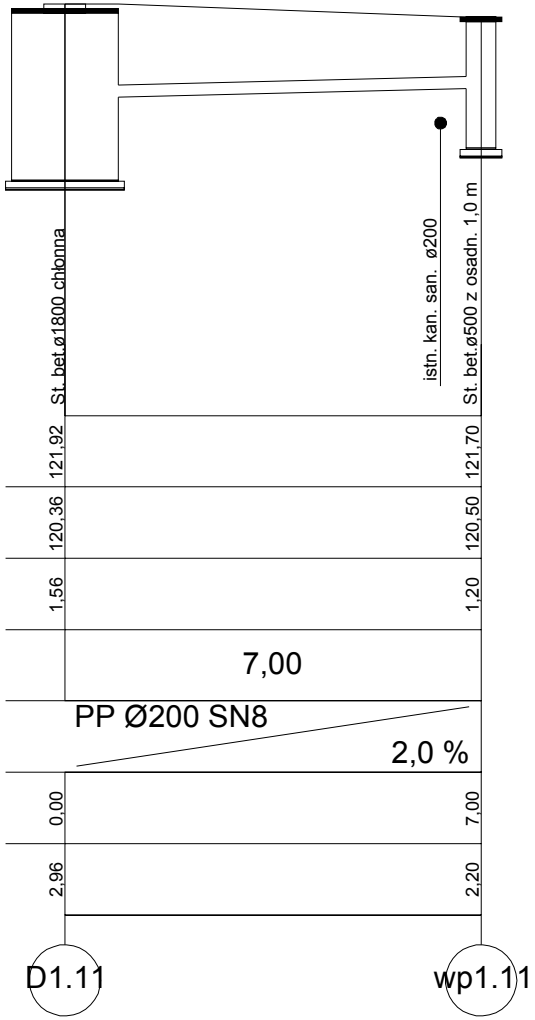
St. bet.ø1800 chłonna
istn. kan. san. ø200
St. bet.ø500 z osadn. 1,0 m
121,92
121,70
120,36
120,50
1,56
1,20
7,00
PP Ø200 SN8
2,0 %
0,00
7,00
2,96
2,20
D1.11
wp1.11

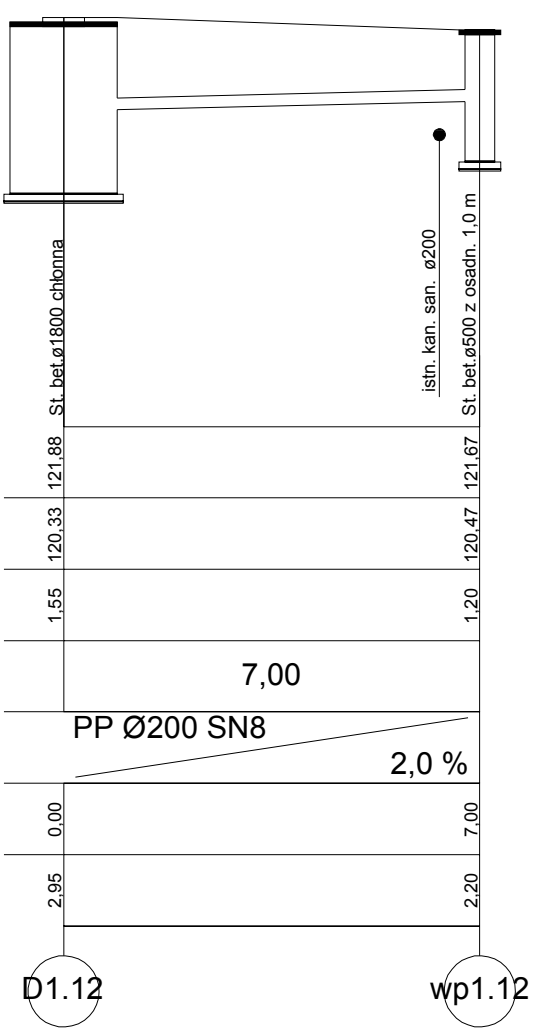
St. bet.ø1800 chłonna
istn. kan. san. ø200
St. bet.ø500 z osadn. 1,0 m
121,88
121,67
120,33
120,47
1,55
1,20
7,00
PP Ø200 SN8
2,0 %
0,00
7,00
2,95
2,20
D1.12
wp1.12

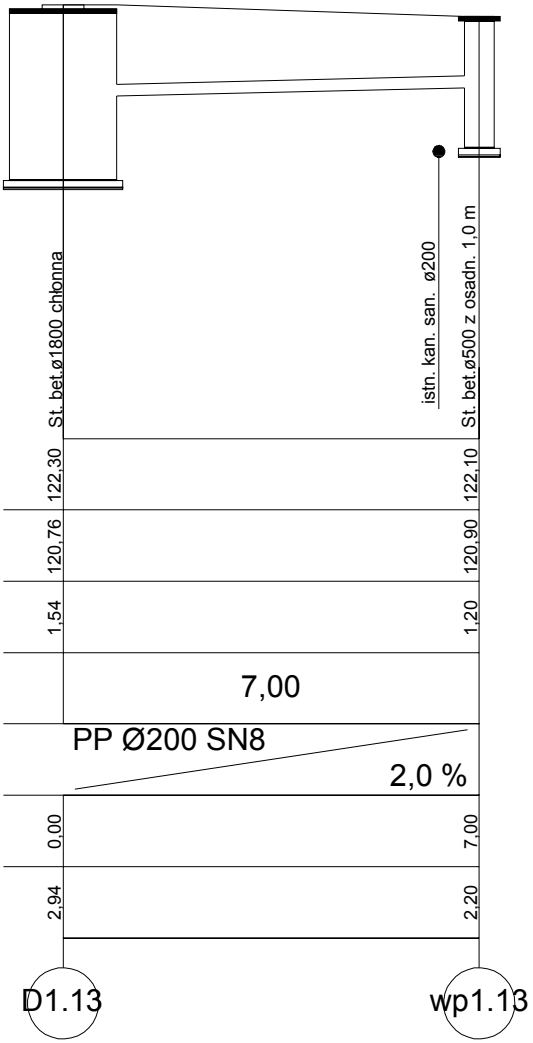
St. bet.ø1800 chłonna
istn. kan. san. ø200
St. bet.ø500 z osadn. 1,0 m
122,30
122,10
120,76
120,90
1,54
1,20
7,00
PP Ø200 SN8
2,0 %
0,00
7,00
2,94
2,20
D1.13
wp1.13

Studium projektu: OPW

PRAWA AUTORSKIE ZASTRZEŻONE

Jednostka projektowa:		**Inwestor:**	
ROAD CONCEPT RENATA KOZAK UL. SIENKIEWICZA 21 11-600 WĘGORZEWO	Road Concept	MIASTO OSTRÓW MAZOWIECKA UL. 3 MAJA 66 07-300	
Nazwa zadania:	BUDOWA ŚCIEŻEK ROWEROWYCH NA TERENIE MIASTA OSTRÓW MAZOWIECKA		Branża: SANITARNA
Tytuł rysunku:	PROFIL PODŁUŻNY		Skala: 1:100/100
Projektant: branża sanitarna	mgr inż. Bartosz Szewczyk WAM/0023/POOS/08	Podpis:	Data: 04.2017
Sprawdzający:	mgr inż. Grzegorz Kowalewski WAM/0022/POOS/08	Podpis:	Nr rysunku: 3 1